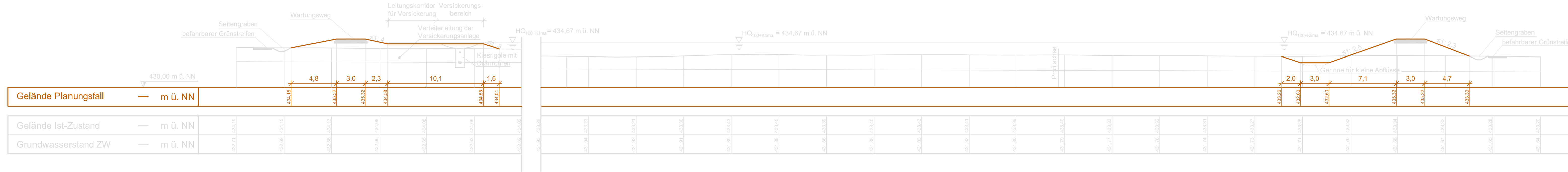
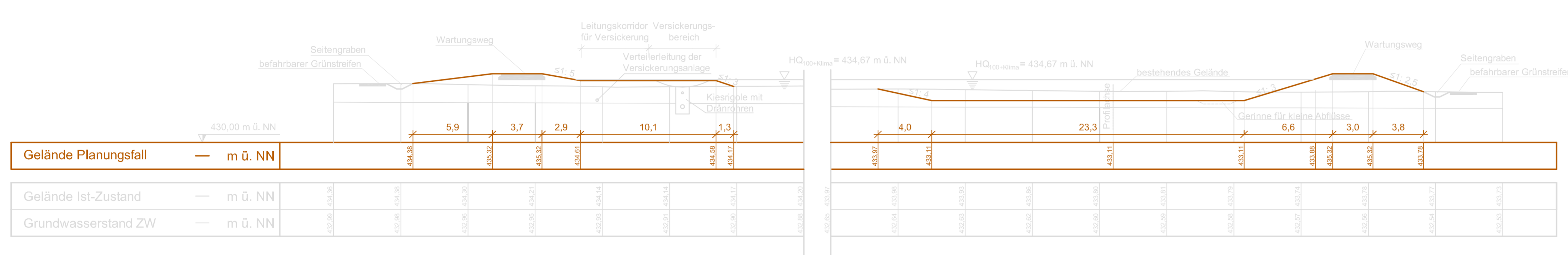


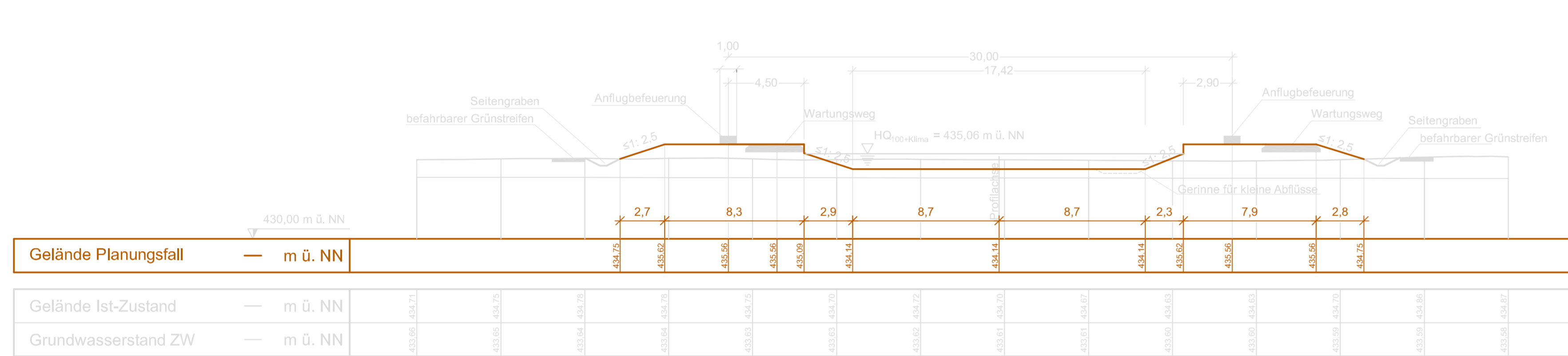
Station 0+125



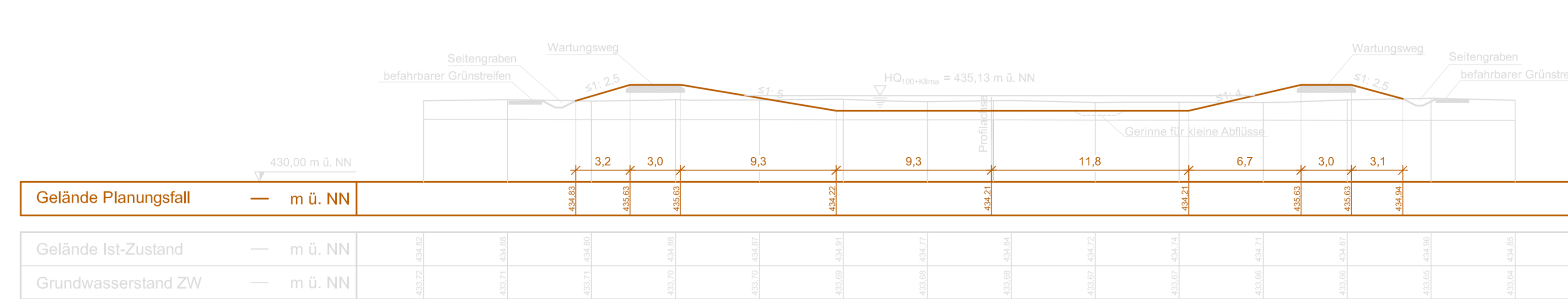
Station 0+850



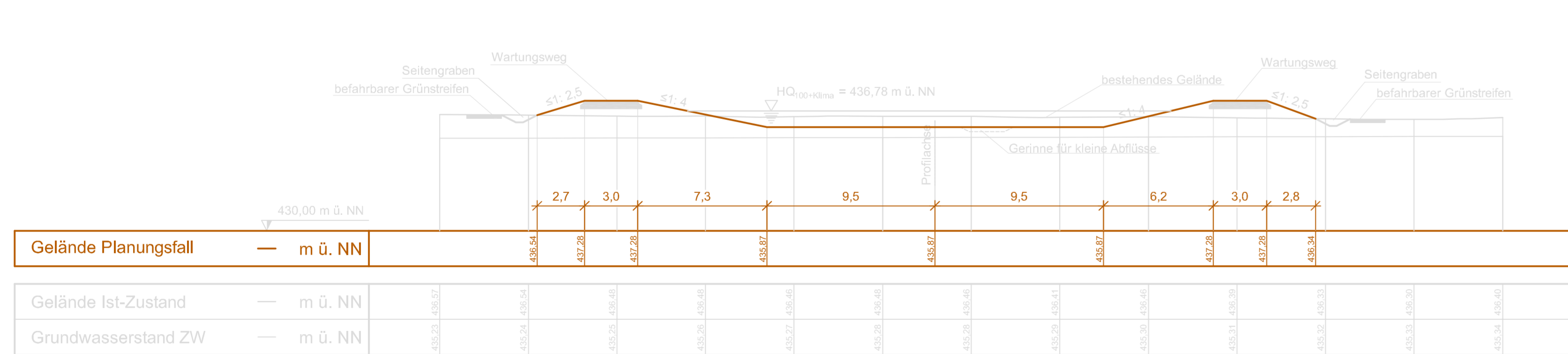
Station 1+300 Befuerung



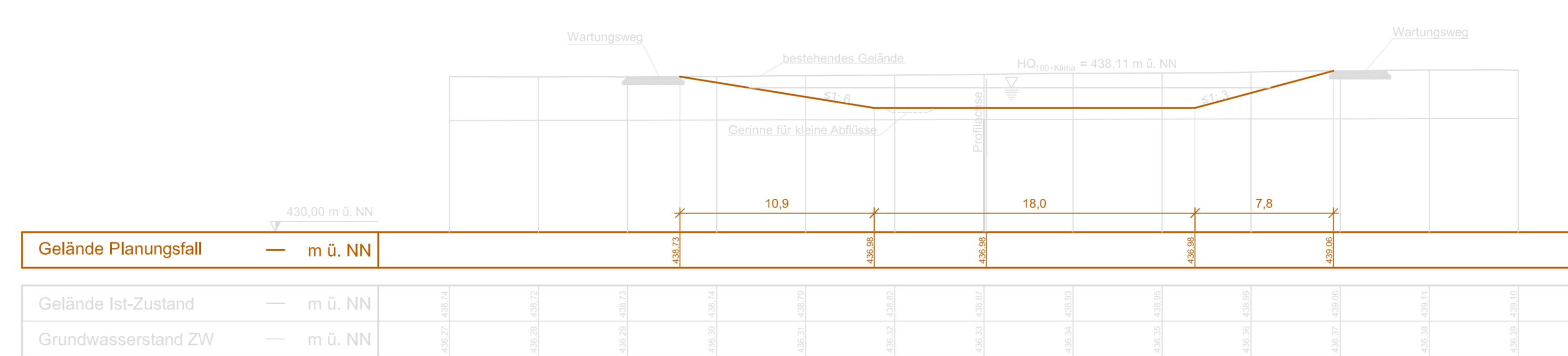
Station 1+333



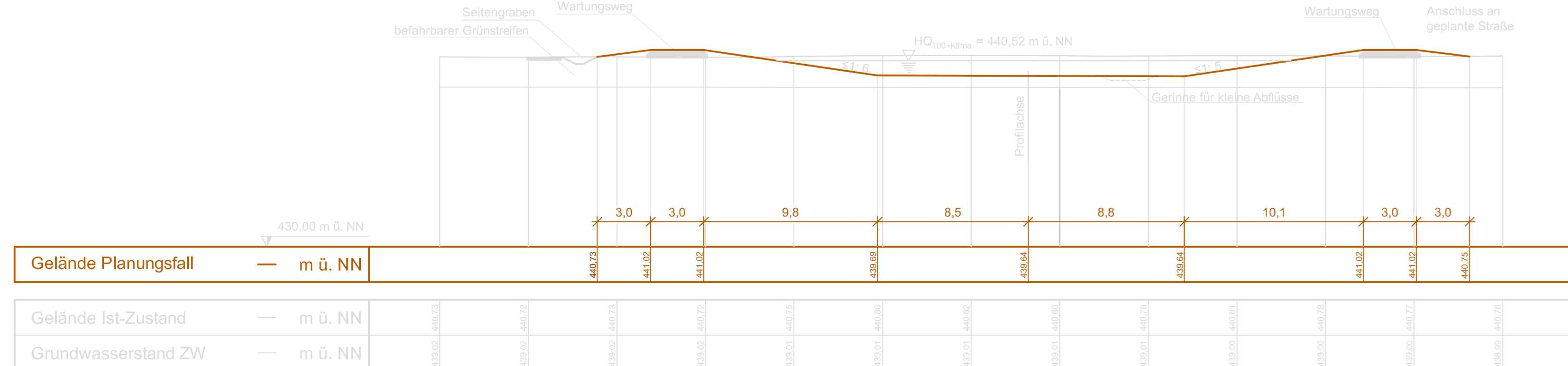
Station 2+000



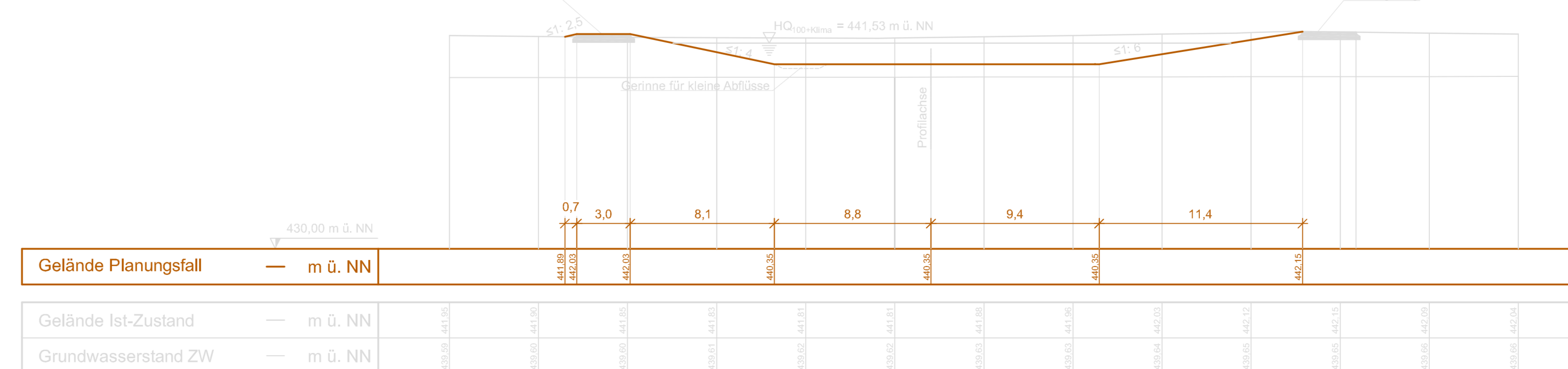
Station 2+762



Station 3+712



Station 4+412



IN DIESEM PLAN FESTZUSTELLEN:

Gelände Planungsfall — mÜNN  
Bemaßung

Dieser Plan wird gem. §§ 8 ff. des Luftverkehrsgesetzes (LuftVG) festgestellt.  
Regierung von Oberbayern  
- Luftfahrt Südbayern -  
Büchse  
Ltd. Regierungsdirektor

Planfeststellungsverfahren  
3. Start- und Landebahn



Objekt WASSERWIRTSCHAFTLICHE MASSNAHMEN GEWÄSSERNEUORDNUNG	Erläuterungs-Nr. D1a/F6.1a-001
Planart QUERSCHNITTE ABFANGGRABEN OST	Maßstab 1:200
Planverfasser Dr. Blasy - Dr. Overland Beständige Ingenieure GmbH & Co. KG Moosstraße 3 · 82274 Ering an Ammersee A. Overland	Bearb. BIENSTOCK Gezeichnet GLOWACZ Geprüft ALBRECHT Datum 25.07.2007
Flughafen München GmbH München, den 20.08.2007 Stand: 18.02.2010 (Plan-Index 01) Geprüft	Datum 25.07.07 Zeichen BLOMEYER Anlage Nr. D1a/F6.1a-1021
gez. i.V. Dr. Josef Schwendner gez. i.V. Nils Eichbaum	